

„БРЯНСКИЙ ТРЕУГОЛЬНИК“ МЕЖДУ
ДУНАЕМ И ИСТРОМ:
ИЗ ИСТОРИИ ТОПОНИМОВ ЕВРОПЫ

Василий А. Булкин (†), Валерий Н. Седых

“THE BRYANSK TRIANGLE” BETWEEN
DANUBE AND ISTROS: FROM THE HISTORY
OF TOPONYMS IN EUROPE

Vasiliy A. Bulkin (†), Valeriy N. Sedykh

Abstract: *The article analyzes the data of the hydronymy of Europe with an emphasis on the territory of the Dnieper-Dvinsko-Oka interfluve, which makes it possible to raise questions about the ways of settlement and directions of migration of groups of the Slavic population in Eastern Europe. A variant of the localization of ancient Bryansk is proposed.*

Keywords: *hydronyms, toponyms, basis, Danube, Istros, Bryansk, migration, Slavs, archaeological data, finds, imports, treasures.*



„...споры о реках – это споры о конкретном
будущем цивилизаций, народов“

Л. Н. Гумилев

В эпической памяти русских имя города – Брянск – ассоциативно связано с фольклорным лесным обитателем области – серым волком также, как, скажем, для англичан Шервудский лес с Робин Гудом. Если же с их визави – полоцким князем-оборотнем Всеславом порыскать по окрестностям и „поскрести когтем“ географическую карту (и листы письменных источников), то явятся некие „чёрты и рёзы“, требующие дешифровки. Ниже изложим ее предварительные результаты.

Уже сам топоним – *Брянск, Бранеск (Брянск, Брынъ, Дебрянеск, Дебрянск) Добрянск* – непонятен и интригующ. Так, В. А. Никонов (Никонов 1965: 66), отмечая неизвестность изначальной формы – Дебрянск или Брынъ, отдаёт предпочтение второй. В.П. Нерознак (Нерознак 1983: 28), наоборот, считает исходной первую форму. Мы не беремся оценивать суждение двух авторитетных филологов относительно словотворческих мотиваций/новаций, полагая, что разгадку все же следует искать в несколько иной плоскости. Дело в том, что ни в ближайшей округе современного Брянска ниже устья Болвы, ни в его исторической части, нет реки с созвучным именем. Более того, городище древнерусского времени расположено ныне у ручья Верхний Судок в урочище Покровская гора, что нарушает, хотя и не обязательную, но достаточно устойчивую традицию IX – XIII вв. именованя города по местной реке. Мы предположили, что происхождение топонима имеет здесь, видимо, иную почву.

Усугубляет ситуацию историк В. Н. Татищев: *Брянск и Брянец, город на реке Десне,*

когда построен неизвестно, но в древней истории перее Брынъ именован, а потом в исходе второгонадесять ста имя Брянск известно стало, и еще: Брынъ, волость в уезде Брянском немалая, на реке Десне, прежде был город владения северных князей, вместо коего на том же или ином месте Брянск построен (Татищев 1979: 198). Из приведенных выдержек следует, во-первых, что (в понимании автора) название (и собственно город) „Брынъ“ старше названия „Брянск“ (ср. Никонов 1966), а, во-вторых, что слова *вместо коего на том же или ином месте ...* определенно содержат какие-то колебания историка. В его „Лексиконе“ (Татищев 1979: 198) между статьями „Брынъ“ и „Брянск“ имеется третья: *Брынский лес великий во Брянском уезде к Ярославлю* (имеются разночтения в тексте: *к Рославлю* – В. Б., В. С.), *на левой стороне Десны, из коего вышла река Жиздра*.¹ Иными словами, Брынский лес начинался с левого, противоположного древнему городищу, берега Десны и продолжался к востоку, охватывая истоки и верхние притоки Жиздры (левобережье Оки). Среди них, максимально сближенных с нижней Болвой, протекает река Брынъ или Брынка (Смолицкая 1972: 157). Именно в этих местах – на Жиздре – локализовал летописный Брын академик Б. А. Рыбаков (Рыбаков 1948) и вслед за ним – А. В. Куза (Куза 1989: 82). От Брыни до современного Брянска не менее 150 км по прямой, а учитывая объездные „брынские леса и грязи“ – и того более.

¹ По местной легенде, нашедшей отражение в былине „Илья Муромец и Соловей-Разбойник“, русский богатырь „проезжал леса дремучие и грязи черные Брынские“.

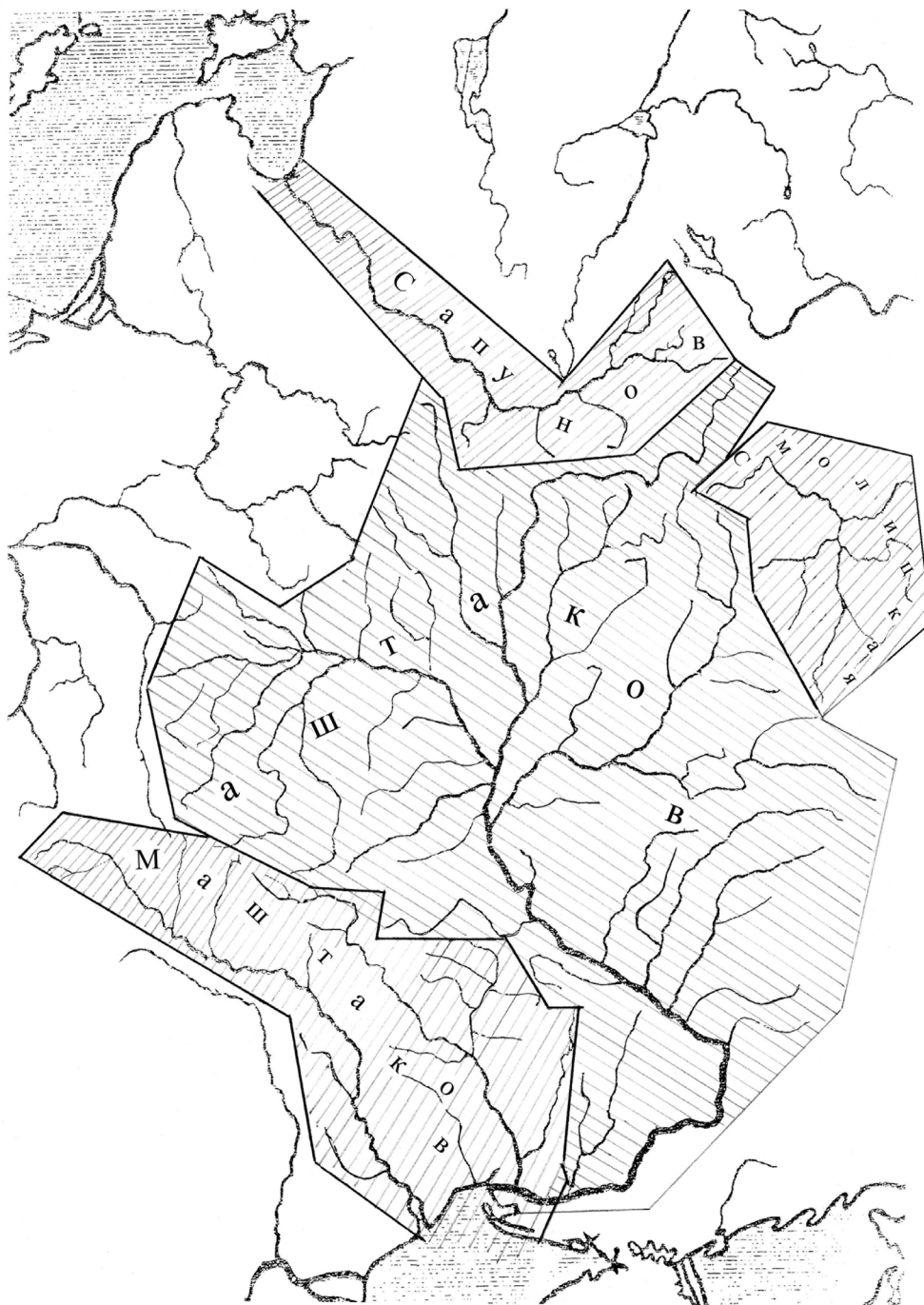


Рис. 1. Карта бассейнов рек, используемых в работе

Так стоит ли упрекать В. Н. Татищева за его сомнения, и сняты ли они вообще, памятуя, что под 1146 годом в летописи², как первое

² В советское время в период „череды юбилеев“ в 1985 году была отчеканена медаль, посвященная 1000-летию Брянска (см. врезку).

упоминание, значится еще одно – третье – Дебрянск, и не будет ли поспешной, во-первых, идентификация трех топонимов как равнозначных, а, во-вторых, попытка усмотреть в географии кажущихся одноименными городов,

их перенос с Жиздры на Десну? Полагаем, что жесткий ответ был бы здесь неуместен.

Названия рек (и населенных пунктов), подобных приведенным выше, известны в разных частях Европы. Источниками для их сбора и картирования (Рис. 1) стали сводки П. Л. Маштакова по Днепру и Южному Бугу (Маштаков 1913; Маштаков 1917), Г. П. Смолицкой – по Оке (Смолицкая 1976), А. П. Сапунова – по Западной Двине (Сапунов 1893), а также карта рек (кадастр) Белорусской ССР (Карта рек 1959), а для стран Западной Европы – карты, подготовленные Главным Управлением Геодезии и Картографии при Совете Министров СССР, и Атлас мира (Западная Европа) того же Управления (Атлас мира 1977; Атлас мира 1980). Приводимые ниже материалы – есть небольшая часть общей картотеки дублетных гидронимов (более 10 тысяч названий), собранной одним из авторов данной статьи.

Миграция населения – естественная или насильственная, локальная или массовая (от эпохи Homo sapiens-а и Великого переселения народов до эпохи Сталина и перестройки) могла сопровождаться переносом прежних привычных названий от метрополий к окраинам (ср.: греческая колонизация Северного Причерноморья, дунайские походы Святослава, освоение Сибири). В подавляющем большинстве случаев (дописьменная эпоха) время возникновения и, тем более, смены названий рек – спорны, трудноуловимы (Борисфен – Днепр, Итиль – Волга, Рудон – Дюна – Двина, и т.д.). Но, вот, география путей, в створе которых происходили изменения, хотя и не бесспорны, но более ощутимы. Их обозначить позволяет археология – источник сложный, но небесперспективный. Поэтому мы привлекаем соответствующие археологические данные (прежде всего импортные вещи) безотносительно к их историко-культурной принадлежности, спрессовав на карте время от римской эпохи до средневековья. При этом

– „два пишем – три в уме“ – мы отдаем себе отчет в том, что некоторые весьма значимые названия, подобные форме „Дунай“, могли возникнуть, по мнению специалистов, еще в эпоху камня (Сейбутис 1980).

Таким образом, „брянская проблематика“, видимо, должна раствориться в другой – более общей – проблематике демографических явлений (процессов миграции) Европы на протяжении, по крайней мере, последних трех-четырёх тысячелетий.

Плодотворность изучения дублетных гидронимов для выявления межрегиональных связей подтверждает опыт отечественной исторической науки едва ли не со времен М. Ломоносова. Отдавая дань нашим предшественникам и современникам, попробуем дополнить их наблюдения некоторыми своими. Простейший случай переключки однокоренных названий содержат, скажем, бассейны Вехры (правый приток Сожа) и Болвы (Брянское Подесенье), расстояние между которыми составляет около 350 км: Белая, Черная, Люба, Тростенка, Ржава, Каменка, Крутая, Добрая, Ворона, Таль и др.

Другой, более сложный пример. Названия географически фиксированных (самостоятельных) притоков – в одном месте, превращаются в вариант названия одной реки – в другом:

Песчанка → Тетерев → Днепр (Киевское Правобережье)

Тетеревка (Песчанка) – верховья Днепра. Расстояние между ними – около 1000 км.

Тоцинка → Городня → Вехра → Сож
Городец (Точинка) – верховья Днепра.

Расстояние между ними – около 500 км.

Лютянская → Волча (бассейн Зап.

Двины)

Лутенка (Волчья) – бассейн Сожа.

Расстояние между ними – около 500 км.

Можно предполагать, во-первых, что старшими в каждой паре будут те, которые

фиксируют непосредственный стык рек (основное русло + приток), младшими – аналогичные двойные названия одной реки, а, во-вторых, они же, как и десятки однокоренных полных и деминутивных гидронимов, – определяют направления подвижек ментально родственного населения. Наконец, третий (из разряда «высшей математики») случай взаимосочетаемости рек единого бассейна:

- 1) *Вислок + Дунайчик* → Лисенок → Ворсклица → Ворскла → Днепр, а рядом: *Дунайчик + Санок* → Ворсклица → Ворскла → Днепр.
- 2) *Ординский + Савинский* → *Савинский (Дрына)* → Луженка → Ветьма → Десна → Днепр, а рядом: *Савчина* → Бытоша → Ветьма → Десна → Днепр, а рядом: *Лузма (Савинский)* → Верещевка → Болва → Десна → Днепр (указанные притоки Ветьмы и Болвы смыкаются друг с другом).

В этой связи симптоматично, что в вислинско-дунайском междуречье соседствуют *Дунаец* и *Вислок* – правые притоки Вислы между Краковом и устьем *Сана*, текущие, как и их ворсклинские аналоги, параллельно друг другу, но крупнее их. Так же понятна мотивация соседней пары – *Дунайчик* – *Санок*.

Проанализированные гидронимы являются, как принято считать, производными от названий крупнейших центрально-европейских рек – *Дуная* и его притока *Савы*, *Вислы* и ее притока *Сана*, *Одера* и *Эльбы*.

Как видим, набор отраженных в Подесенье и Поочье гидронимов достаточно представителен. Вызывает некоторую досаду невнятное звучание в нем собственно *Дуная* и *Истра*.

Исключительный интерес представляет приведенная выше цепь (узел) названий в верховьях Ветьмы, в сотне километров к се-

веру от Брянска. Вопреки «географической логике», здесь, во-первых, *Ординский (Одринский)* – чередование ‘д’ и ‘р’! – **В. Б., В. С.**) и *Савинский* следуют один за другим, хотя их „прародители“ с северной и восточной ориентацией не связаны между собой и на карте образуют угол, рассеченный медианой – Дунаем, во-вторых, оба впадают в реку *Савинскую* со вторым довольно редким названием – *Дрына*. Эта – *Савинская (Дрына)* – настолько мала, что на карте П. Л. Маштакова не обозначена вообще.

Найти прообраз подобной связки не составит труда, даже если обратиться к мелкомасштабной карте Европы в пространстве между низовьями *Савы* и дунайским стыком границ бывшей Югославии, Румынии и Болгарии, с одной стороны, и юго-восточным побережьем Адриатического моря – с другой (расстояние приблизительно 350 – 400 км):

- 1) *Дриняча* → *Дрина* → *Сава* → *Дунай*;
- 2) *Дреница* → Ибор → Зап. Морава → Морава → *Дунай*;
- 3) Белый *Дрин* + Черный *Дрин* → *Дрин* → *Дринский* залив Адриатического моря;
- 4) *Дринча* → *Дунай*.

Как видно (**Рис. 2**), эти крупные реки, сближенные своими верховьями и расходящиеся в противоположные стороны – к Дунаю и Адриатике – образуют особую зеркальную систему, свойственную ряду рек Восточной Европы. В промежутке между Дунаем и Десной пунктирно обозначаются сходные (Маштаков 1913: 43; Смолицкая 1976: 43) гидронимы:

Дреничка → *Лесна* (рядом Ибр) → *Тетерев* → Днепр, *Драневка (Дреневка)* → бассейн левого берега Припяти, *Драничка* → бас. Тетерева → Днепр, *Дрына* → *Луженка* → *Ветьма* → *Десна* → Днепр, а в Поочье – *Дранка* → бассейн Нижней Угры.

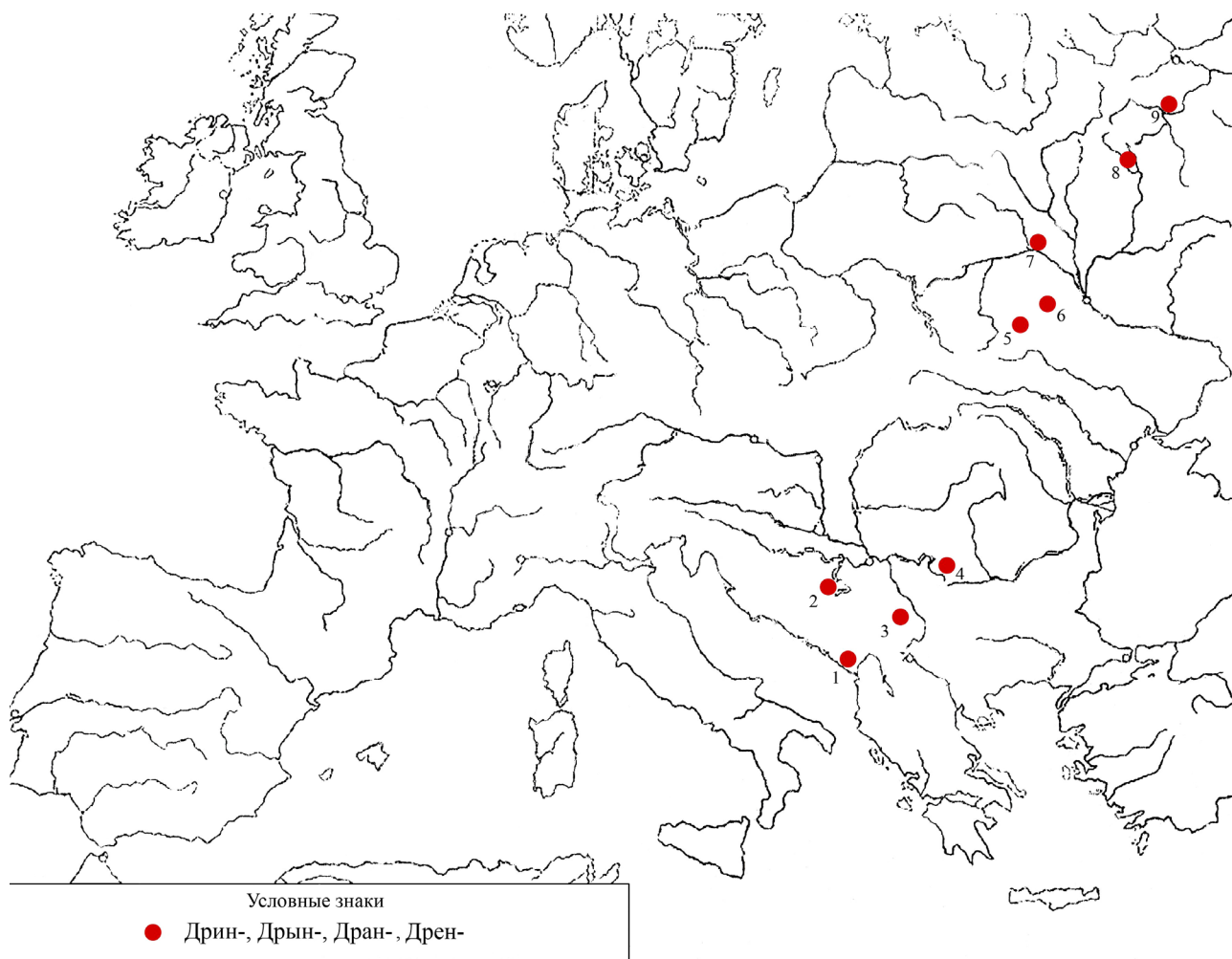


Рис. 2. Карта гидронимов с основой на 'Дрин-', 'Дрын-', 'Дран-', 'Дрен-'.
1 – Дрин, Дринский залив; 2 – Дрина / Дриняча; 3 – Дреница; 4 – Дринча; 5 – Дреничка;
6 – Драничка, 7 – Драневка / Дроневка; 8 – Дрына; 9 – Дранка

Связка „Дрина – Сава“ на Дунае и Десне различается, во-первых, размерами, во-вторых, субординацией: на юге Дрина выступает как приток Савы, на севере – как второе название, в-третьих, на юге – Дрин, Дриняча, Дреница – образуют несколько замысловатую конфигурацию, а именно, сходясь истоками, они затем растекаются в противоположные стороны: одни – к Дунаю (Саве), другие – к Адриатике (эффект «зеркальности» известен в разных частях Восточной Европы – см. 15 (Булкин 1985: 81 – 83; Булкин 2007: 117); на Десне – она предельно проста (точечна). На юге Дреница – приток Ибора в системе ду-

найской Моравы, на севере – они же – Дреничка и Ибр – как самостоятельные соседние притоки днепровского Тетерева (ниже их – еще одна Драничка). Третий Ибор – приток Тахо и четвертый, самый крупный в группе этих гидронимов и, может быть, исходный – река Эбро, – находятся на Пиренейском полуострове (Никонов 1966: 149 – 150).

Приуроченность к Тетереву (днепровскому) и Тетереву (ворсклинскому) таких знаковых гидронимов, как Ибр (Ибор), Дрин (варианты), Сан заставляет пристальнее взглянуть на название реки Мурава (левый берег Тетерева днепровского), сопоставив его предположи-

тельно с названием *Морава*, приуроченным к двум притокам Дуная – один вблизи Белграда, другой – вблизи Вены, и к верховьям Одера (*Моравка* к югу от г. Острава). Надо заметить, что спорная *Мурава* соседствует с бесспорной *Моравной* – притоком Тни, бассейн правобережной Случи (припятской).

Первые упоминания имени города в форме „Дебрянск“ вызвали настороженнос-

ть со стороны брянского исследователя Н. Е. Ющенко. Искажение первоначальной формы – Брянск – автор объясняет возможной ошибкой при переписывании летописцем текста летописи (Ющенко 2004: 297). Мы с пониманием относимся к позиции автора, полагая, все же, что вовсе не лишним будет приведение перечня рек с созвучными названиями (Рис. 3):

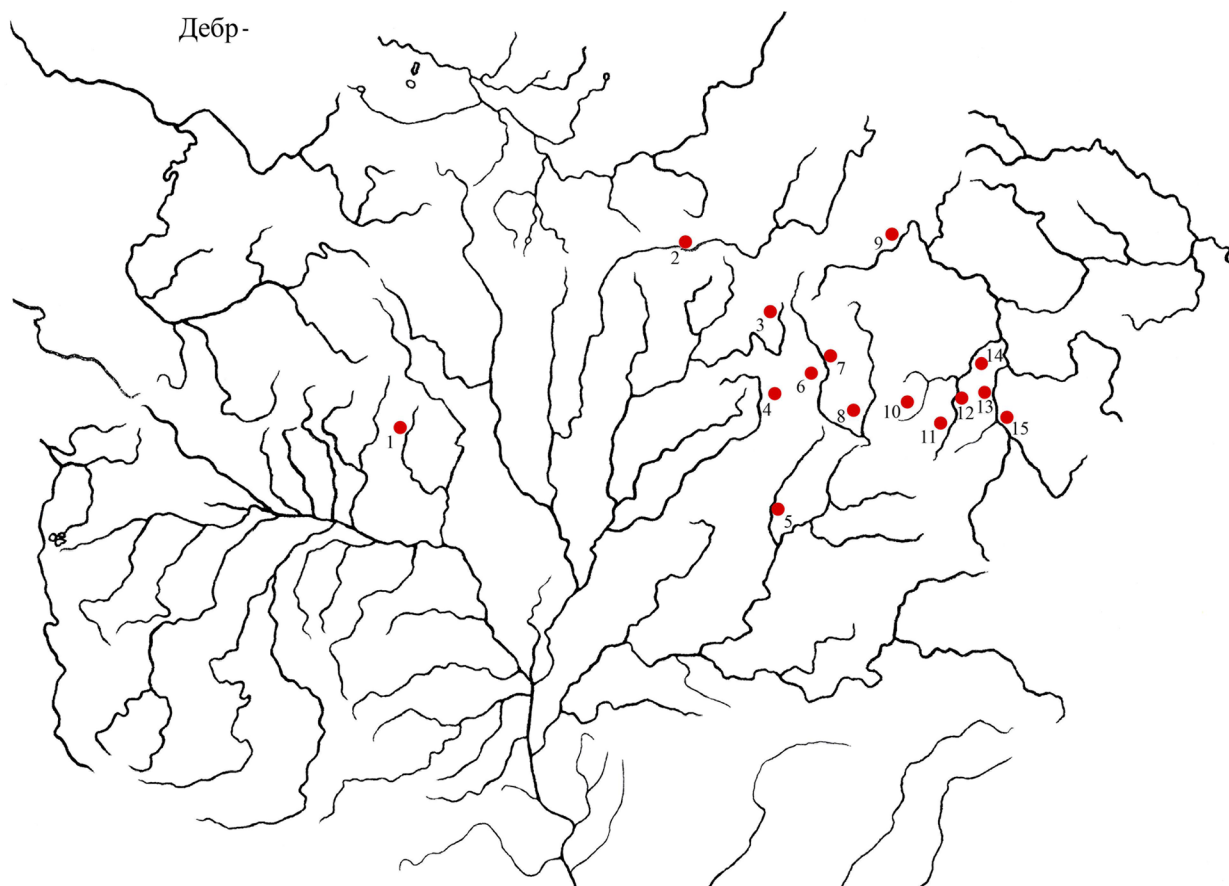


Рис. 3. Карта гидронимов с основой на 'Дебр-'. 1 – Добрица / Дебрица; 2 – Дебровица; 3, 6 – Дебрица; 4, 9 – Дебря; 5 – Крутая Дебря; 7, 8 – Деберка; 10 – Дебрин; 11, 12, 14 – Дебрик; 13 – Деберинка; 15 – Дербинка

Деберка → Десна;
 Дебрица → Туца → Габья → Десна;
 Деберка → Дарковичи → Болва → Десна;
 Дебря → Азарза → Олешинка → Воронница → Ипать → Десна;
 Крутая Дебря → Рамасуха (?) → Судость → Десна;

Дебрица → Остер → Сож;
 Дебровица → Днепр
 Добрица (Дебрица) → Оресса → Птичь → Припять (ср.: «Добрянск как вариант названия древнего города»)
 Дебрин → Сенет → Рессета → Жиздра → Ока

Дебрик → Дровосечной → Трашонка –
Жиздра – Ока; лев. и прав. Дебрик (вариант Дерица?) → Вытебеть → Жиздра → Ока
Дебря → Угра → Ока;
Дербинка → Истра → Ока;
Деберинка → Рука → Ока.

Если здесь – в Подесенье и Поочье – сомнительный топоним „Дебрянск“ находится в окружении бесспорных (Дебр-) гидронимов, то в Центральной Европе подобных гидронимов мы не нашли, но топонимы представлены достаточно:

– г. *Дебрецен* (Венгрия). В. А. Никонов считает наиболее вероятной связь этого наименования со славянским „дбрь“ (поросшее летом) – (Никонов 1966: 117);
– *Дебрник* – на левом берегу Дуная, к северу от Пассау (устье Ины);
– *Дебри* – в нижнем течении Савы;
– *Дебар* и *Дебреште* – между истоками Дрина (sic!) и Црны (Атлас мира 1977). Гидронимы, отражающие современное название города и его прежние варианты, объединены в три группы – „Брын-“, „Брян-“, „Бран-“ (Рис. 4):

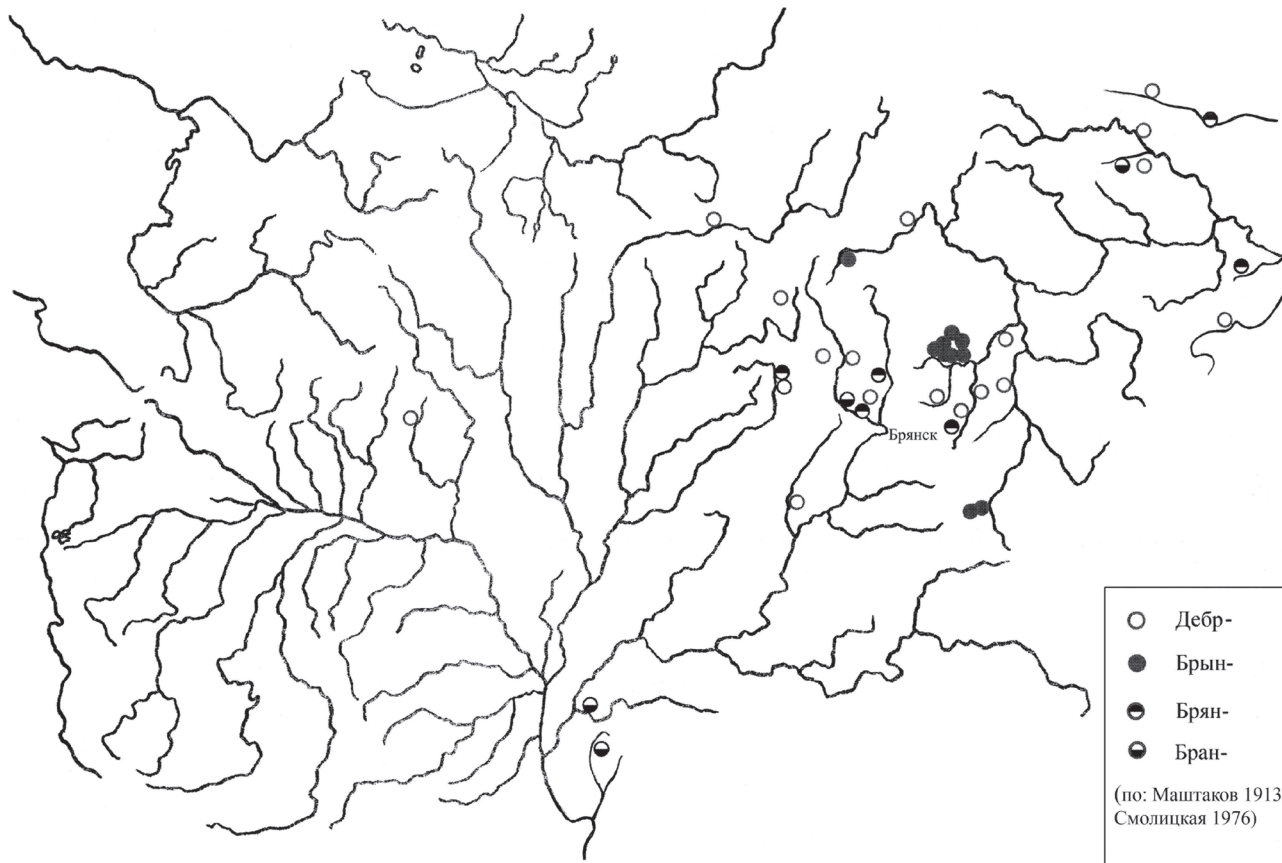


Рис. 4. Карта гидронимов с основой на 'Дебр-', 'Брын-', 'Брян-', 'Бран-'

1. М. Брынъ → Брынъ + Брынъ → Брынъ
→ Жиздра → Ока;
Брынец + Брынец → Ворона → Брынъ
→ Жиздра → Ока;
Брыновец → Дорна → Демина → Угра →

→ Ока;
Брынов → Крома → Ока;
Брынница → Пшемша → Висла (кроме того, ниже Кракова в Вислу справа впадает река Брень);

2. Поповка (Брянская Челкна) → Бицкая → Чолкна → Ипуть → Сож → Днепр; Брянчинка → Серижа → Десна → Днепр; Колчинка (Брянка) → Болва → Десна → Днепр; Брянка → Вытебеть → Жиздра → Ока;
3. Браниченка → Славигощь → Ржаница → Десна → Днепр; Грабаровка (Браница) → Трубеж → Днепр;

В списке рек, местонахождение которых не удалось определить П. Л. Маштакову, в Козелецком уезде Черниговской губернии упомянута р. Браничка (Маштаков 1913: 229).

Топонимы с теми же основами (рис. 5): *Брынчени* (нижний Дунай, Румыния), *Бранин – Врх* – средний Дунай (Венгрия), *Браньск* (нижний Буг, Польша), *Бранево* (Вислинский залив, Польша), *Дзеро-Бранко* (севернее Венеции, Италия).

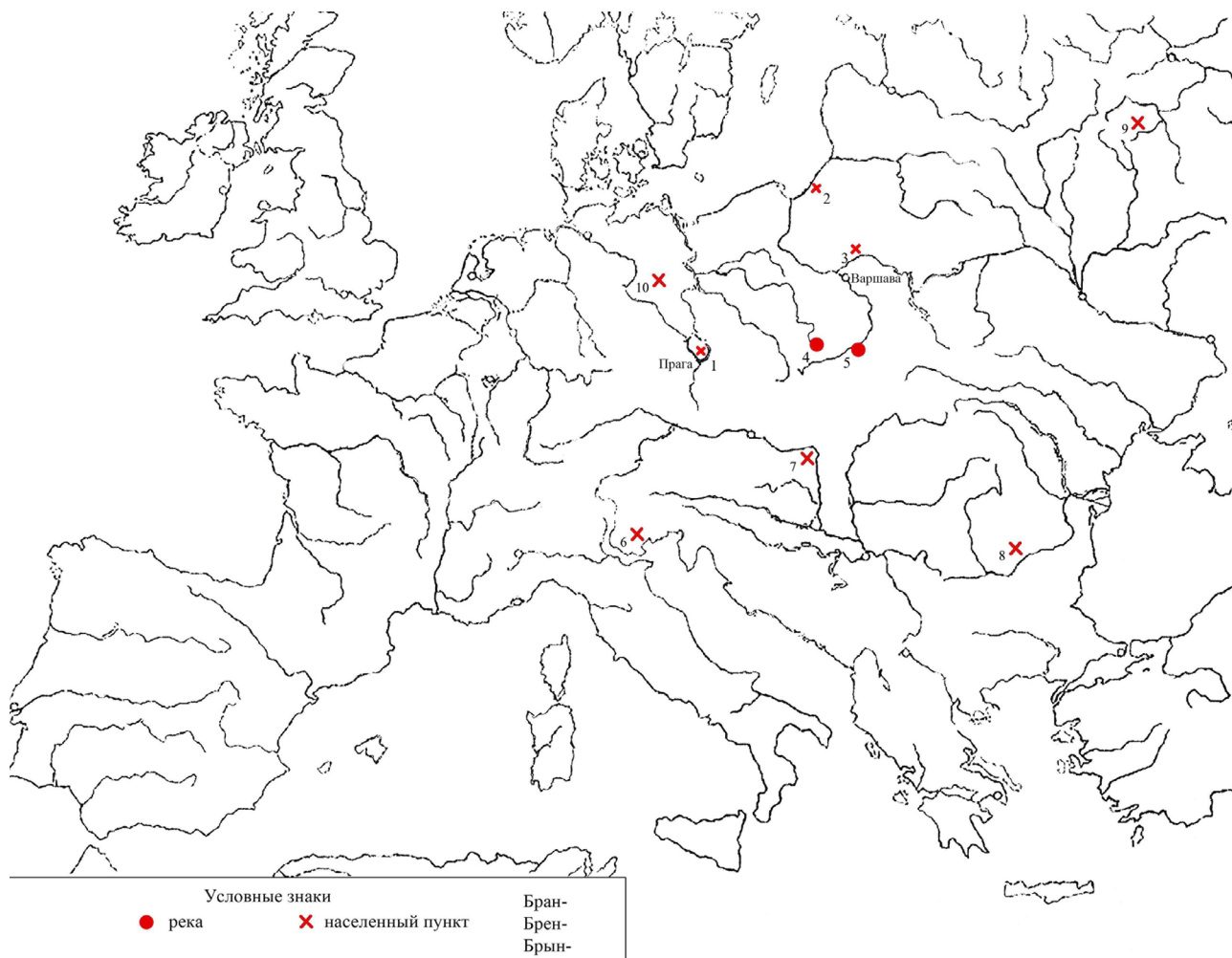


Рис. 5. Карта гидронимов и топонимов с основой на 'Бран-', 'Брен-', 'Брын-'.
1 – Брандис - Стара-Болеслав; 2 – Бранево; 3 – Браньск; 4 – Брыница; 5 – Брень;
6 – Дзеро-Бранко; 7 – Бранин-Врх; 8 – Брынчени; 9 – Брынъ; 10 – Бранденбург

В круг названий, связанных с «лесной тематикой» – *Дебря* (река), пусть мнимый

Дебрянск (город), *Брынский лес* – возможно, стоит включить топоним „Бранденбург“,

в бассейне правобережной Эльбы (ср. Албице на Десне). Осторожный, сдержанный комментарий к названию немецкого города находим в словаре В. А. Никонова: „С XVII в. в Чехии выдвинута мысль о происхождении из славянского *Бранибор* (разрядка наша – **В. Б., В. С.**) – „защитный лес“ (отделяющий славянские племена от германских) ... Долго длился спор, переосмыслено ли славянами

немецкое название Brandenburg („горелый город“), или, наоборот, немцами – славянское. За последние десятилетия обе этимологии отпали. М. Рудницкий разработал гипотезу о происхождении из кельтского *Brandobriga* – „вершинный город“ ... допускает, что нижняя часть города могла называться по-славянски *Brenna* – „болотистый“ (Никонов 1966: 62 – 63).

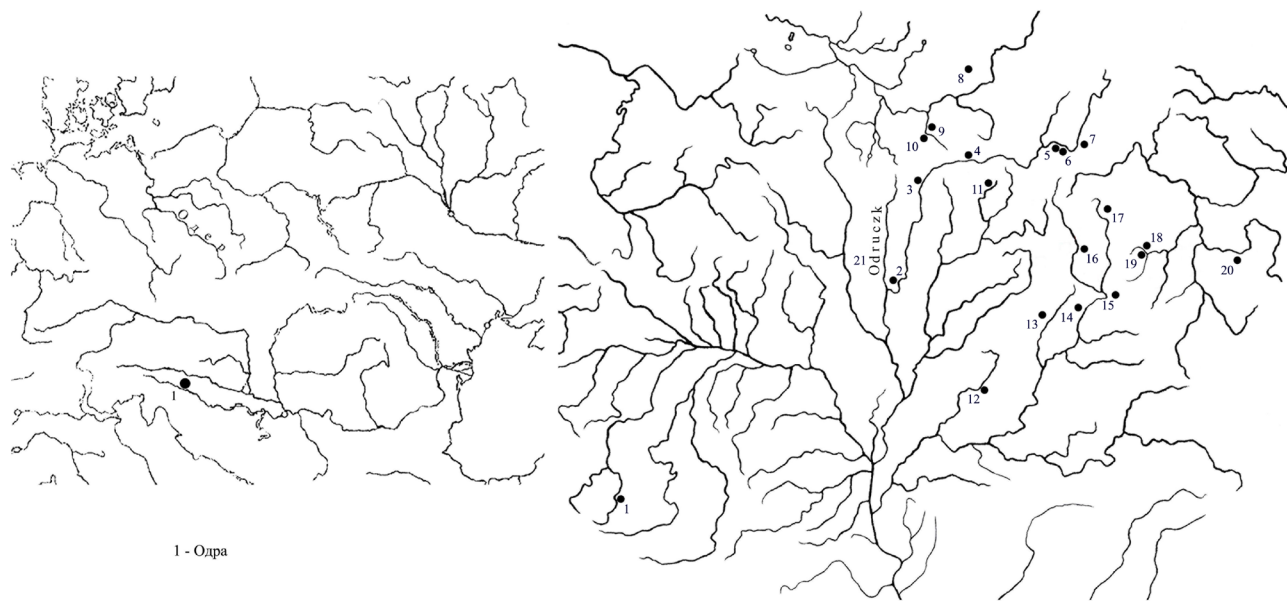


Рис. 6. Одер и его восточноевропейские отпятныши. 1 – Ордовица; 2 – Рдица (Родица, Ордица); 3 – Адров (Одров, Одровка, Одра); 4 – Ордовка; 5 – Скрылевка (Ордышка); 6 – Ордышка; 7 – Ордынинка (Ордышевка); 8 – Ордосно; 9 – Ордежанка; 10 – Ордышевка; 11 – Орданка; 12 – Одра; 13 – Водринка; 14 – Водрянка; 15 – Одринка; 16 – Ординский; 17 – Одринка (Ординка); 18 – Орденка; 19 – Ординка (Одринка); 20 – Одроньев; 21 – Друть (*Odruczka, Odrwac*)

Одер и его восточноевропейские отпятныши (**Рис. 6**):

Одер (Одра) → Балтийское море;
 Одра → Купа → Сава → Дунай;
 Одра → Писуэрго → Дуэро → Атлантический океан;
 оз. Ордосно → → Кунья → Ловать;
 Ордежанка → Суходровка → Лучеса → Зап. Двина;
 Ордышевка → Лучеса → Зап. Двина;

Адров (Одров, Одровка, Одра) → Днепр;
 Ордынинка → Б. Костря → Осьма → Днепр;
 Ордышка → Днепр;
 Скрылевка (Ордышка) → Днепр;
 Ордовка → Березина → Днепр;
 Рдица (Родица, Ордица) → Днепр;
 Орданка → Вехра → Сож → Днепр;
 Ордовица → Замышевка → Понора → Иква → Стырь → Припять → Днепр;

Ординский → Савинский (Дрына) → Луженка → Ветьма → Десна → Днепр; Одринка (Ординка) → Гостижа → Волока → Неручь → Ужать → Болва → Десна → Днепр; Одринка → Яминка → Песочня → Снежить → Десна → Днепр; Водрянка → Десна → Днепр (при ‘В’ протетическом); Водринка → Коста → Судость → Десна → Днепр (при ‘В’ протетическом); Одра → Ирванец → Ревна → Снов → Десна → Днепр; Друть (Odruczsk, Odrwac) → Днепр; Орденка → Другусна → Жиздра → Ока; Ординка (Одринка) + М. Ординка (М. Одринка) → Орденка (Б. Орденка, Б. Од-

ринка) → Ордынка (Ардынка) → Жиздра → Ока; Одроньев → Локна → Плава → Упа → Ока.

В бассейне р. Снежить рядом с упомянутыми Албище и Одринка зафиксирована р. Дровка. Это название, равно как и другие с основой ‘Древ-’ и ‘Дерев-’, включены В. Н. Топоровым в состав Словаря Прусского языка в рубрике ‘drav-’ (Топоров 1975: 370 – 372).

Самая крупная река с этой основой – Драва – правый приток Дуная. И далее:

Дрвенца → Висла; оз. Дравское → Драва → Нотец → Варта → Одер (Рис. 7, а).

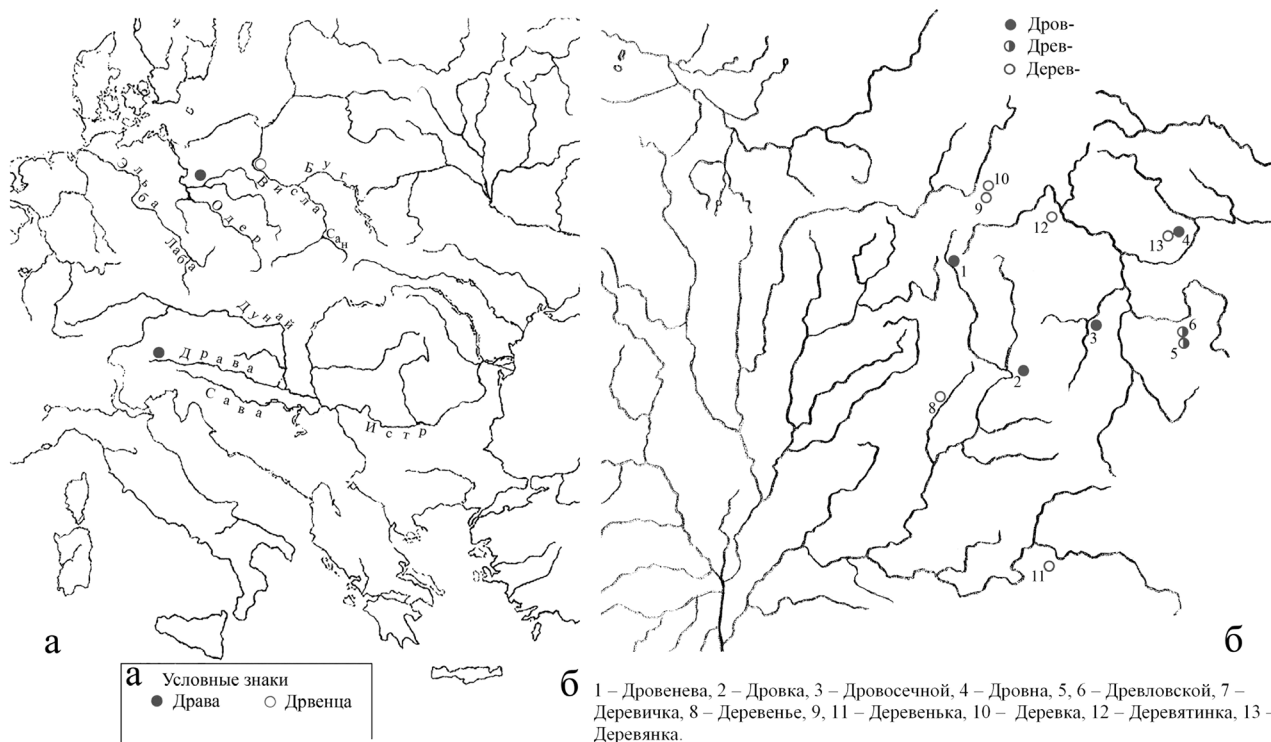


Рис. 7. Драва и ее восточноевропейские отпятныши

В Поднепровье и Поочье фиксируются следующие названия (Рис. 7, б):

Дровенева → Десна → Днепр; Дровка → Б. Велья → Снежить → Десна → Днепр;

Дровосечной → Трашонка → Жиздра → Ока; Деревянка – Дровка – Сухая → Прудича → Груздопка → Таруса → Ока (ср.: Суходровка);

Древловской → Холохольня → Плава → Упа → Ока;
Древловской → (Мармыж?) → Холохольня → Плава → Упа → Ока;
Деревятинка → Угра → Ока;
Деевка (Деревка) → Осьма → Днепр;
Деревенька → М. Костря → Б. Костря → Осьма → Днепр;
Деревичка (Деревная) → Случь → Горынь → Припять → Днепр;
Деревенье (Деревеня, Деревейня, Деревейка) → Судость → Десна → Днепр;
Деревенька → Апака → Сейм → Десна → Днепр;
Суходровка → Лучеса → Зап. Двина;
Суходров (Суходрев) → Угра → Ока;
Суходерев → Мал. Снежед → Снежедь → Зуша → Ока;
Суходерев → Каменка → Снежедь → Зуша → Ока; (Ср. комбинации: Суходерев – Снежедь – Ока и Дровка – Снежеть – Десна).³

Рядом с Дравой – другой крупнейший приток Дуная – Сава (рис. 8). Гидронимы с основой ‘Сав-’ на территории Восточной Европы (**Рис. 8, врезка а**):

Савинка → Здвиж → Тетерев → Днепр;
Сава → Плиса → Бобр → Березина → Днепр;
Савинка → Мошна → Хмость → Днепр;
Савенка → Крупянка → Жадунка → Беседь → Сож → Днепр;
Савинка → Вороновка → Угра → Ока;
Савинской → Песочня → Суходрев → Угра → Ока;
Савка → Прудица → Груздопка → Таруса → Ока;
Савин → Сежа → Упа → Ока;
Савинской → Б. Вырка → Ока;
Савенской → Тиновской → М. Кутьма → Кутьма → Нугрь → Ока;

Савенской → Городенка → Орс → Нугрь → Ока;
Савинской → Паленка → Мог → Нугрь → Ока;
Савин → Савин → Олешня → Зуша → Ока;
Савин → Недна → Крома → Ока;
Савинов → Мокрая → Менка → Ока;
Савинской → Цон → Ока;
Савинской → Цон → Ока;
Савинской → Савенка → Моховица → Неполодь → Ока;
Савинской → Радутин → Ока;
Савинский → Савинская (Дрына) → Луженка → Ветьма → Десна → Днепр;
Савчина → Бытоша → Ветьма → Десна → Днепр;
Лужма (Савинский) → Верещевка → Болва → Десна → Днепр.

Гидронимы днепро-двинско-окского междуречья под эгидой Дуная – Истра.

Древнее двойное именование крупнейшей европейской реки – Дунай и Истр – подразумевало приуроченность первого – к верхнему, второго – к нижнему течению современного Дуная. Найдут ли эти различия отклик в днепро-двинско-окском междуречье?

Предварительно оговорим следующее обстоятельство. Допуская возможность погрешности, объединим индивидуальные названия ‘Дровенева’, двухчастное ‘Суходровка’, а также „м. б. Друть“ (по В. Н. Топорову) под общим (исходным) – ‘Драва’; ‘Ордежанка’, ‘Ордышевка’, ‘Ордова’, ‘Ордица’, ‘Орданка’, ‘Водринка’ – под общим ‘Одер’-‘Одра’; ‘Лабаровка’, ‘Лабанов’ – под общим ‘Лаба’ – ‘Эльба’; названия остальных (полных или уменьшительных) – вполне прозрачны. Гидроним ‘Друть’ В. Н. Топоров включил, правда, с некоторыми сомнениями, в группу ‘drav-’ (Драва); с той же вероятностью можно отнести его и к группе ‘Одер’ – ‘Одра’, имея ввиду другое название реки – ‘Odrucz’.

³ В. Н. Топоров считал возможным включить в эту группу, помимо гидронима Дровка, „Адров, м.б. Друть“ (Топоров 1975: 371) – см. выше перечень „одринской вуали“.

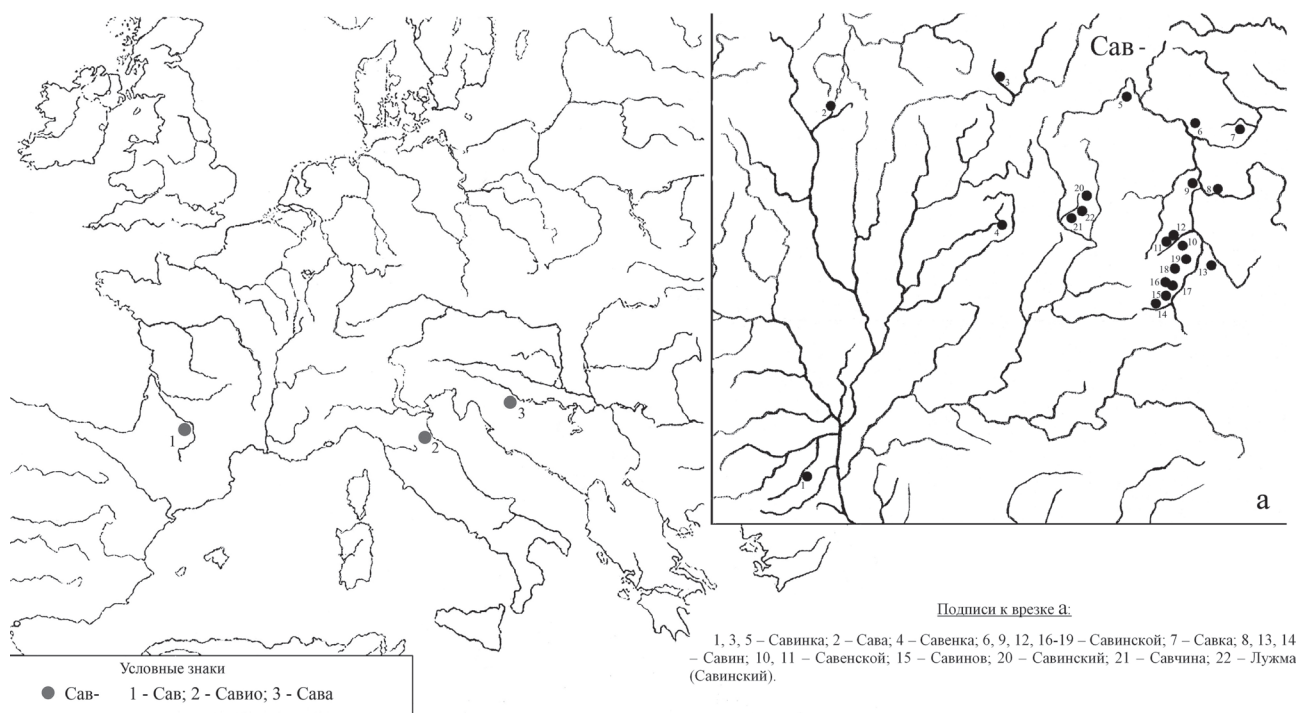


Рис. 8. Сава и ее восточноевропейские отпятныши

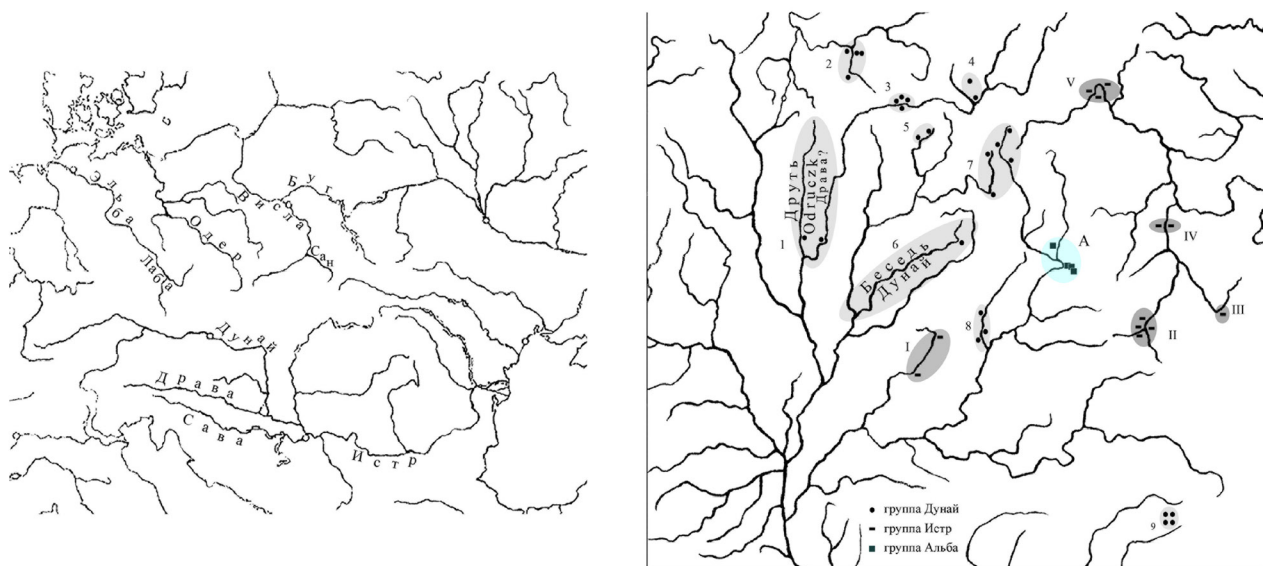


Рис. 9. Группы гидронимов днепро-двинско-окского междуречья

Географически сближенными под эгидой Дуная будут следующие группы (Рис. 9, группа Дунай):

1) Дунайка → Греза → Друть [Дунай → Драва или Одер] и Рдица (Ордица) → Днепр [Одер → Днепр];

2) Дунай → Витба → Зап. Двина [Дунай → Зап. Двина] и Ордежанка → Суходровка → Лучеса → Зап. Двина [Одер → Драва → Зап. Двина] и Ордышевка → Лучеса → Зап. Двина [Одер → Зап. Двина];

- 3) Дунаец → оз. Рутавечь → Рутавечь → Каспля → Зап. Двина [Дунай → Зап. Двина] и Дебровица → Днепр и Ордовка → Березина → Днепр [Одер → Днепр] и Лабаровка → Свиная → Меря → Днепр [Лаба → Днепр];
- 4) Бужек (Дунаец) → Залазна → М. Вопец → Днепр [Дунай → Днепр] и Савинка → Хмость → Днепр [Сава → Днепр];
- 5) Дунайка → Молохва → Вехра → Сож → Днепр [Дунай → Днепр] и Орданка → Вехра → Днепр [Одер → Днепр];
- 6) Беседь (Дунай)⁴ → Сож → Днепр [Дунай → Днепр] и Савенка → Крупянка → Жадунка → Беседь (Дунай) → Сож → Днепр [Сава → Дунай → Днепр];
- 7) Дунька → Стряна → Десна → Днепр [Дунай → Днепр] и Дунька → Остер → Сож → Днепр [Дунай → Днепр] и Висловка → Десна → Днепр [Висла → Днепр] и Дровенева → Десна → Днепр [Драва → Днепр] и Дебрица → Остер → Сож → Днепр;
- 8) Дунавец и Селища → Калиновка → Судость → Десна → Днепр [Дунай → Днепр] и Водринка → Коста → Судость → Десна → Днепр [Одер → Днепр] и Крутая Дебря → Рамусуха → Судость → Десна → Днепр;
- 9) Дунайчик → Ворсклица → Ворскла → Днепр [Дунай → Днепр] и Дунайчик → Лисенок → Ворсклица → Ворскла → Днепр [Дунай → Днепр] и Вислок → Лисенок → Ворсклица → Ворскла → Днепр [Висла → Днепр] и Санок → Ворсклица → Ворскла → Днепр [Сан → Днепр].

⁴ По данным О. Турчиновича (Турчинович 1857: 16), левый приток Сожа – р. Беседь – называлась Дунаем, а область течения – Задункою.

Под эгидой Истра зафиксированы следующие группы (**Рис. 9**, группа *Истр*):

- I. Истровка → Снов → Десна → Днепр [Истр → Днепр] и Одра → Ирванец → Ревна → Снов → Десна → Днепр [Одер → Днепр];
- II. Истратов → Ястребовка → Ицка → Ока [Истр → Ока] и Савин → Недра → Крома → Ока [Сава → Ока] и Савинов → Мокрая → Менка → Ока [Сава → Ока] и Лабанов → Стихий Колодезь → Рыбница → Ока [Лаба-Эльба → Ока];
- III. Истратов → Раковка → Зуша → Ока [Истр → Ока];
- IV. Истрищев → М. Истица → Иста → Ока [Истр → Ока] и Деберинка → Рука → Ока;
- V. Истра → Карытка → Угра → Ока [Истр → Ока] и Дебря → Угра → Ока и Савинка → Вороновка → Угра → Ока [Сава → Ока].

Было бы непростительной оплошностью, нарушая номинативную логику формирования групп, упустить из вида бассейн упомянутой выше р. Снежить, впадающей слева в Десну напротив древнего Брянска (вторая Снежить – окская – находится на той же параллели в 150 км к востоку в нижней части р. Зуши):

Албище → Жизанка → Снежить → Десна
Одринка → Яминка → Песочна → Снежить → Десна
Дровка → Б. Велья → Снежить → Десна
Деберка → Дарковичи → Болва → Десна.

‘Албище’, как и ‘Альба’ в верховьях Клязьмы – есть производные от ‘Эльбы – Альбы – Лабы’ (индоевропейская основа ‘*a l b-*’) Центральной Европы (**Рис. 9**, группа *Альба*).

Картирование трех описанных выше групп гидронимов приводит к следующим выводам:

Группы ‘Дунай’ и ‘Истр’ территориально достаточно *отчетливо обособлены* друг от друга. Группа ‘Дунай’ оконтуривается изломанной линией: верхняя Ворскла – нижняя Судость – Беседь – Друть – Лучеса (Зап. Двина) – Хмость (Днепр) – верховья Десны – Ворскла; группа ‘Истр’ охватывает предыдущую с юга (условно), востока и северо-востока – верхний Снов (Десна) – верховья Оки – Ока чуть выше Упы – средняя Угра. ‘Дунай’ на Десне представлен 11 раз, на Оке – отсутствует, ‘Истр’, наоборот, – 5 раз на Оке, и ни разу – на Десне.

Таким образом, поставленный выше вопрос: найдут ли различия двойного наименования – Дунай и Истр – в днепро-окском междуречье – получает здесь свой положительный ответ. Информация к размышлению: если в группу ‘Дунай’ трижды входит название (прямое или производное) ‘Драва’, то в группе ‘Истр’ оно отсутствует. В то же время ‘Сава’ представлена в обеих группах (их прототипы на Дунае сближены устьями и текут параллельно друг другу). Нельзя ли исключить то, что ослабленные позиционные различия двух названий рек на дальнем северо-востоке Европы стали смутным отражением реального двойного именования крупнейшей европейской реки на ее резком повороте в сторону Черного моря?

Представляется, что историко-ретроспективные представления о границе Дуная и Истра неоднозначны. Они есть лишь отражение динамических историко-демографических событий эпохи Великого переселения народов.

Группы, географически более или менее сближенные как между собой, так и с древними поселениями Брыни и Брянска, образуют треугольник, вершины которого приходятся: одна – на верховья Десны и Остра (сожского), другая – на Оку чуть выше устья Упы, третья – на собственно брянское Подесенье, включая низовья Болвы (Рис. 9). Скрепляющим

все три вершины будет гидроним с основой ‘Дебр-’, две вершины – ‘Драв-’. ‘Истр’ и ‘Дунай’, равно как и ‘Висла’, ‘Алба’, ‘Одер’, индивидуальны и разведены по разным углам.

Смягчает жесткие ребра „брянского треугольника“ позиция отпятнышей Савы. Находясь фактически вне треугольника, точнее, как бы фланкируя его юго-восточную сторону, она входит в состав знаковой комбинации на окском участке – низовья Угры – Таруса:

Савинской → Суходрев (Суходров)

→ Угра

Савка → Прудища → Груздопка → Таруса → Ока

Дровка → Прудища → Груздопка → Таруса → Ока (истоки Суходрева и Тарусы сближены, а русла направлены в противоположные стороны).

Это, пожалуй, один из уникальных случаев повторения в глубинке Восточной Европы названий и гидрографии реалий правобережья среднего Дуная – Савы и Дравы. Неслучайность и взаимозависимость гидронимов очевидны.

Внутри очерченного выше треугольника археологический материал фиксируется в виде единичных находок. На карте археологических данных (Рис. 10) представлены материалы сопредельных территорий – Верхней Оки и Брянского Подесенья – от первых веков н.э. (римские монеты, фибулы и т.п.) до XIII в., включая клады и отдельные находки византийских монет, предметов круга „древностей антов“, арабских монет и других импортов и предметов роскоши на данных территориях (Кропоткин 1961; Кропоткин 1962; Кропоткин 1967; Ахмедов, Манькова 2011: 7 – 8; Марков 1910; Монгайт 1961; Древняя Русь 1985; Даркевич 1966; Седов 1982; Григорьев 2000; Никольская 1981; Корзухина 1954; Корзухина 1978; Археологическая карта России).

Карта демонстрирует практически полное отсутствие вышеупомянутых находок в

пространстве между низовьями Болвы и собственно Брянском, с одной стороны, и Брынским течением Жиздры до низовьев р. Вытебеть, с другой.

Вызывает удивление, что города, упомянутые, как минимум, с середины XII в.

и их округа, в эпоху междоусобиц лишены характерных для нее кладов и вещей. Та же картина наблюдается в предшествующее (до X в.) время. Однако за пределами «белого пятна» находки периода I – XIII вв. известны в достаточном числе (Рис. 10).



Рис. 10. Карта находок импортов I – XIII вв. сопредельных территорий – Верхней Оки и Брянского Подесенья: клады и отдельные находки римских (№№ 1 – 3) и византийских (№ 4) монет, фибул и вещей с эмальями (№№ 5 – 8, 10, 12 – 17) и предметов круга «древностей антов» (№№ 9, 11, 18 – 20); клады и отдельные находки арабских и западноевропейских монет, включая денежно-вещевые клады (№№ 23 – 37); прибалтийского импорта (№ 21) и находки предметов романского искусства (№№ 22, 38 – 43)

Гидронимы на ‘Брын-’, ‘Брян-’ и ‘Бран’, будучи компактно сосредоточенными в междуречье брянского Подесенья и верхней Жиздры, образуют за его пределами подобие шлейфа от низовьев Десны через „брянский треугольник“ в сторону Москва-реки и верховой Клязьмы (рис. 9). Однако юго-западный край шлейфа приходится на верховья Вислы (см. Брынница и Брень). Самыми же дальними откликами того же „треугольника“ будут Одра в бассейне Дуэро (Испания), Сав в бассейне Гаронны (Франция), Одр в бассейне Сены (Франция), Изер – на границе Франции и Бельгии (Рис. 6).⁵

Достаточно убедительная концентрация гидронимов в днепровском Левобережье (выше Сейма) и Правобережье (ниже Припяти) контрастирует с фактически „белым пятном“ Правобережья выше Припяти. Далее на запад (исключая упомянутые крупные реки) аналогичные названия редки и хаотично разбросаны по всей территории. Возможно, эта картина отражает ту историко-географическую закономерность, согласно которой сгущение гидронимов приходится на окраину (периферию), а разряженность – на центр общего ареала?

Этому вполне соответствуют сравнительные размерные характеристики и уменьшительная форма названия рек „брянского треугольника“. Сдвиг древнего населения из области – Среднее Подунавье – Адриатическое море – весьма вероятен. Привлекательная идея о перемещении в этом направлении славян может оказаться излишне поспешной, если обратиться к летописным сообщениям о радимичах и вятичах: они появились здесь – радимичи на Соже, вятичи на Оке – *не* с берегов Дуная (как северяне), *а от* ляхов, т. е. с запада. Роднит радимичей, вятичей и северян только «общий обычай»: жить, как звери, в

лесу, есть все нечистое, срамословить и т. д. (ПЛДР 1978: 31). Летописная география племен слишком обща, археологические данные (височные кольца и др.) слишком ненадежны, чтобы утверждать нечто большее, чем тривиальное: вятичи соседнили с запада с радимичами, а те и другие на юге – с северянами. Но даже, пусть, уточняющие археологические материалы обозначают (Седов 1982: 133 – 157) районы Жиздры и собственно брянского Подесенья как невыразительные, пограничные. Вот почему микроскопическая связка Сава (Дрына) в полосе отчуждения вятичей и радимичей, покоящаяся на могучих плечах Дуная и Адриатики, противоречит мысли о ее ляхских истоках. На это можно возразить следующим: компактный бассейн Брыней на левом берегу Жиздры и аналогичные названия в бассейне верхней Вислы – не это ли подтверждение западного вислинского, ляхского происхождения названий местных рек и города? Пусть так. Но, тогда как же быть с историческими истоками брянского гидронима Сава (Дрына), восходящими к цепочке Дрына → Сава → Дунай? Пути Брыни и Брянска расходятся...⁶

⁵ Расходятся и мнения исследователей относительно самого археологического памятника Брыннь, даты первого летописного упоминания и других вопросов. Так, Т.Н. Никольская отмечает Брын среди городов, упомянутых в письменных источниках 1207 – 1237 гг. (Никольская 1981: 121). В научно-справочном издании „Археологическая карта России. Калужская область“ городище Брыннь трактуется как остатки „летописного пункта Брын, впервые упоминаемого в летописи под 1228 г.“ (Археологическая карта России 2006: 208). В публикации калужских исследователей (Прошкин, Есипов 2006) *селнице* (?) Брыннь включено в перечень археологических памятников IX – начала XI в.

ИСТОЧНИКИ И ЛИТЕРАТУРА (REFERENCES)

- Археологическая карта России 2006:** Археологическая карта России. Калужская область. Под ред. А.В. Кашкина. М.: Институт археологии РАН, 2006. [Arheologicheskaya karta Rossii. Kaluzhskaya oblasty. Pod red. A.V. Kashkina. M.: Institut arheologii RAN, 2006.]
- Археологическая карта России:** Серия „Археологическая карта России“ (Брянская, Калужская, Орловская, Рязанская, Тульская и др. области). [Seria „Arheologicheskaya karta Rossii“ (Bryanskaya, Kaluzhskaya, Orlovskaya, Ryazanskaya, Tulyskaya i dr. oblasti).]
- Атлас мира 1977:** Атлас мира. Западная Европа. М.: Главное управление геодезии и картографии при Совете Министров СССР, 1977. [Atlas mira. Zapadnaya Evropa. M.: Glavnoe upravlenie geodezii i kartografii pri Sovete Ministrov SSSR, 1977.]
- Атлас мира 1980:** Атлас мира Югославия. Карта. М.: Главное управление геодезии и картографии при Совете Министров СССР, 1980. [Atlas mira Jugoslavia. Karta. M.: Glavnoe upravlenie geodezii i kartografii pri Sovete Ministrov SSSR, 1980.]
- Ахмедов, Манькова 2011:** И. Р. Ахмедов, Е. Г. Манькова. Новые материалы по археологии рязанских финнов и раннесредневековой мешеры. – В: Труды III (XIX) Всероссийского археологического съезда. Т. II. СПб.-М., -Великий Новгород: 2011, 7 – 8. [I. R. Akhmedov, YE. G. Man'kova. Novyye materialy po arkheologii ryazanskikh finnov i rannesrednevekovoy meshchery. – V: Trudy III (XIX) Vserossiyskogo arkheologicheskogo sayezda. T. II. SPb.-M., -Velikiy Novgorod: 2011, 7 – 8.]
- Булкин 1985:** Вас. А. Булкин. Из истории гидронима Двина. – В: Материалы к этнической истории Европейского Северо-Востока. Сыктывкар: Пермский университет, 1985, 78-91. [Vas. A. Bulkin. Iz istorii gidronima Dvina. – V: Materialy k etnicheskoy istorii Evropeyskogo Severo-Vostoka. Syktyvkar: Permskiy universitet, 1985, 78 – 91.]
- Булкин 2007:** Вас. А. Булкин. Волга „доволжская“ (Кто прав: Геродот или Иордан?). – В: Труды по русской истории. Сборник статей в память о 60-летию Игоря Васильевича Дубова. М.: Издательский дом «Парад», 2007, 108 – 127. [Vas. A. Bulkin. Volga „dovolzhskaya“ (Kto prav: Gerodot ili Iordan?). – V: Trudy po russkoy istorii. Sbornik statey v pamyat' o 60-letii Igorya Vasil'yevicha Dubova. M.: Izdatel'skiy dom «Parad», 2007, 108 – 127.]
- Григорьев 2000:** А. В. Григорьев. Северская земля в VIII – начале XI века по археологически данным. Тула: «Гриф и К», 2000. [A. V. Grigor'yev. Severskaya zemlya v VIII – nachale XI veka po arkheologicheski dannym. Tula: «Grif i K», 2000.]
- Даркевич 1966:** В. П. Даркевич. Произведения западного художественного ремесла в Восточной Европе (X-XIV вв.). – САИ. Вып. E1-57. М.: Наука, 1966. [V. P. Darkevich. Proizvedeniya zapadnogo khudozhestvennogo remesla v Vostochnoy Yevrope (X-XIV vv.). – SAI. Vyp. YE1-57. M.: Nauka, 1966.]
- Древняя Русь 1985:** Древняя Русь. Город, замок, село. – Археология СССР / Отв. ред. Б.А. Колчин. М.: Наука, 1985. [Drevnyaya Rus'. Gorod, zamok, selo. – Arkheologiya SSSR / Otv. red. B.A. Kolchin. M.: Nauka, 1985.]
- Карта рек 1959:** Карта рек Белорусской ССР. Минск, АН БССР (Институт энергетики), 1959. [Karta rek Belorusskoy SSR. Minsk, AN BSSR (Institut energetiki), 1959.]
- Корзухина 1954:** Г. Ф. Корзухина. Русские клады IX – XIII вв. М.-Л.: Издательство

- Академии наук СССР, 1954. [G. F. Korzukhina. Russkiye klady IX – XIII vv. M.-L.: Izdatel'stvo Akademii nauk SSSR, 1954.]
- Корзухина 1978:** Г. Ф. Корзухина. Предметы убора с выемчатыми эмалями V – первой половины VI в. н. э. в Среднем Поднепровье. – САИ. Вып. Е 1 – 43. Л.: Наука, 1978. [G. F. Korzukhina. Predmety ubora s vyuemchatymi emalyami V – pervoy poloviny VI v. n. e. v Srednem Podneprov'ye. – SAI. Вып. YE 1 – 43. L.: Nauka, 1978.]
- Кропоткин 1961:** В. В. Кропоткин. Клады римских монет на территории СССР. – САИ. Вып. G4-4. М.: Наука, 1961. [V. V. Kropotkin. Klady rimskikh monet na territorii SSSR. – SAI. Вып. G4-4. М.: Nauka, 1961.]
- Кропоткин 1962:** В. В. Кропоткин. Клады византийских монет на территории СССР. М.: Наука, 1962. [V. V. Kropotkin. Klady vizantiyskikh monet na territorii SSSR. М.: Nauka, 1962.]
- Кропоткин 1967:** В. В. Кропоткин. Экономические связи Восточной Европы в I тысячелетии нашей эры. М.: Наука, 1967. [V. V. Kropotkin. Ekonomicheskiye svyazi Vostochnoy YEvropy v I tysyacheletii nashey ery. М.: Nauka, 1967.]
- Куза 1989:** А. В. Куза. Малые города Древней Руси. М.: Наука, 1989. [A. V. Kuza. Malyye goroda Drevney Rusi. М.: Nauka, 1989.]
- Марков 1910:** А. Марков. Топография кладов восточных монет (сасанидских и куфических). СПб.: 1910. [A. Markov. Topografiya kladov vostochnykh monet (sasanidskikh i kuficheskikh). SPb.: 1910.]
- Маштаков 1913:** П. Л. Маштаков. Список рек Днепровского бассейна. С картой и алфавитным указателем. СПб.: 1913. [P. L. Mashtakov. Spisok rek Dneprovskogo basseyna. S kartoy i alfavitnym ukazatelem. SPb.: 1913.]
- Маштаков 1917:** П. Л. Маштаков. Список рек бассейнов Днестра и Буга (Южного). С картой и алфавитным указателем. Пг.: 1917. [P. L. Mashtakov. Spisok rek basseynov Dnestra i Buga (Yuzhnogo). S kartoy i alfavitnym ukazatelem. Pg.: 1917.]
- Монгайт 1961:** А. Л. Монгайт. Рязанская земля. М.: Издательство Академии наук СССР, 1961. [A. L. Mongayt. Ryazanskaya zemlya. М.: Izdatel'stvo Akademii nauk SSSR, 1961.]
- Нерознак 1983:** В. П. Нерознак. Названия древнерусских городов. М.: Наука, 1983. [V. P. Neroznak. Nazvaniya drevnerusskikh gorodov. М.: Nauka, 1983.]
- Никольская 1981:** Т. Н. Никольская. Земля вятичей. К истории населения бассейна верхней и средней Оки в IX – XIII вв. М.: Наука, 1981. [T. N. Nikol'skaya. Zemlya vyatichey. K istorii naseleniya basseyna verkhney i sredney Oki v IX – XIII vv. М.: Nauka, 1981.]
- Никонов 1965:** В. А. Никонов. Введение в топонимику. М.: Наука, 1965. [V. A. Nikonov. Vvedeniye v toponimiku. М.: Nauka, 1965.]
- Никонов 1966:** В. А. Никонов. Краткий топонимический словарь. М.: Наука, 1966. [V. A. Nikonov. Kratkiy toponimicheskiy slovar'. М.: Nauka, 1966.]
- ПЛДР 1978:** Памятники литературы древней Руси. XI – XII вв. М.: 1978. [Pamyatniki literatury drevney Rusi. XI – XII vv. М.: 1978.]
- Прошкин, Есипов 2006:** О. Л. Прошкин, В. П. Есипов. Мещовское ополье: физико-географическая ситуация и археологические памятники IX – начала XI вв. – Русский сборник. Труды кафедры отечественной истории древности и средневековья Брянского государственного университета им. акад. И. Г. Петровского. Вып. 2-3. Брянск: РИО БГУ, 2006, 121 – 128. [O. L. Proshkin, V. P. YEsipov. Meshchovskoye opol'ye: fiziko-geograficheskaya situatsiya i arkheologicheskiye pamyatniki IX – nachala XI vv. – Russkiy sbornik. Trudy kafedry

- otechestvennoy istorii drevnosti i srednevekov'ya Bryanskogo gosudarstvennogo universiteta im. akad. I.G. Petrovskogo. Vyp. 2 – 3. Bryansk: RIO BGU, 2006, 121 – 128.]
- Рыбаков 1948:** Б. А. Рыбаков. Схематическая карта населенных пунктов домонгольской Руси, упоминаемых в русских письменных источниках. Составил Б.А. Рыбаков. – В: История культуры Древней Руси (домонгольский период). Т. I. М.,- Л.: 1948. [B. A. Rybakov. Skhematiceskaya karta naseleennykh punktov domongol'skoj Rusi, upominayemykh v russkikh pis'mennykh istochnikakh. Sostavil B.A. Rybakov. – V: Istorija kul'tury Drevnej Rusi (domongol'skiy period). T. I. M.,- L.: 1948.]
- Сапунов 1893:** А. П. Сапунов. Река Западная Двина. Витебск: 1893. [A. P. Sapunov. Reka Zapadnaya Dvina. Vitebsk: 1893.]
- Седов 1982:** В. В. Седов. Восточные славяне в VI-XIII вв. – Археология СССР. М.: Наука, 1982. [V. V. Sedov. Vostochnyye slavyane v VI – XIII vv. – Arkheologiya SSSR. M.: Nauka, 1982.]
- Сейбутис 1980:** А. А. Сейбутис. Проблемы этногенеза балтов и славян в свете палеогеографии. – Природа. 1980. № 11, 78 – 85. [A. A. Seybutis. Problemy etnogeneza baltoŭ i slavyan v svete paleogeografii. – Priroda. 1980. № 11, 78 – 85.]
- Смолицкая 1972:** Г. П. Смолицкая. Из архива П.Л. Маштакова. – В: Восточнославянская ономастика. М.: Наука, 1972, 151 – 166. [G. P. Smolitskaya. Iz arkhiva P.L. Mashtakova. – V: Vostochnoslavjanskaya onomastika. M.: Nauka, 1972, 151 – 166.]
- Смолицкая 1976:** Г. П. Смолицкая. Гидронимия бассейна Оки: Список рек и озёр. М.: Наука, 1976. [G. P. Smolitskaya. Gidronimiya basseyna Oki: Spisok rek i ozyor. M.: Nauka, 1976.]
- Татищев 1979:** В. Н. Татищев. Избранные произведения. Л.: Наука, 1979. [V. N. Tatishchev. Izbrannyye proizvedeniya. L.: Nauka, 1979.]
- Топоров 1975:** В. Н. Топоров. Прусский язык. Словарь, А-Д. М.: Наука, 1975. [V. N. Toporov. Prusskiy yazyk. Slovar', A-D. M.: Nauka, 1975.]
- Турчинович 1857:** О. Турчинович. Обзор истории Белоруссии (с древнейших времен). СПб.: 1857. [O. Turchinovich. Obzreniye istorii Belorussii (s drevneyshikh времен). SPb.: 1857.]
- Ющенко 2004:** Н.Е. Ющенко. О псевдотопониме „Дъбряньскъ“. – Деснинские древности. Вып. III. Брянск: 2004, 295 – 298. [N.YE. Yushchenko. O psevdotoponime „D'bryan'sk“. – Desninskiye drevnosti. Vyp. III. Bryansk: 2004, 295 – 298.]

Булкин Василий Александрович (1945 – 2017)

Руски археолог, историк. Изучава развитието на Подвинието и Горен Днепър в етнокултурните процеси в Източна Европа през I – началото на II хилядолетие от н.е. Изучава влиянието на природните фактори върху развитието на древен Минск.

Седых Валерий Никандрович, к.и.н., доцент

Ръководител на Катедрата по археология към Института за история на Санкт-Петербургския държавен университет.

Научни интереси: фино-угорска археология, проблемът за произхода на древноруския град, ранносредновековни паметници на Североизточна Русия, славяно-варяжки отношения, история на керамичното производство, нумизматика и история на паричното обращение в Източна Европа, регионални изследвания, реконструкция на древни исторически и културни зони според различни хуманитарни науки, археология в нумизматиката.

Тел.: +7 921 304 15 64
valsedykh@yandex.ru

„БРЯНСКИЙ ТРИЪГЪЛНИК“ МЕЖДУ ДУНАВ И ИСТЪР: ИЗ ИСТОРИЯТА НА ТОПОНИМИТЕ В ЕВРОПА

Василий А. Булкин (†), Валерий Н. Седих

Резюме: Статията анализира данните за хидронимията на Европа с акцент върху територията на Днепро-Двинско-Окското междуречие, което дава възможност да се поставят въпроси за начините на заселване и посоките на миграция на групи от славянското население в Източна Европа. Предлага се вариант на локализация на древен Брянск.

Ключови думи: хидроними, топоними, основа, Дунав, Истър, Брянск, миграция, славяни, археологически данни, находки, внос, съкровища.